











Линия совмещения с листом 2



## Условные обозначения

	Граница проекта планировки		Зона планируемого размещения объекта
	Устанавливаемые красные линии		Охранная зона газопровода, подлежащая установлению
	Существующие красные линии		Обозначение пикетных точек
	Футляр из полиэтиленовых труб		Территория энергоцентра
	Планируемый газопровод		Высоковольтная линия

номер точки	координаты, у	координаты, х	номер точки	координаты, у	координаты, х
ПК20	1387855,36	480991,39	ПК23	1387915,07	480698,70
ПК21	1387871,91	480892,77	ПК24	1387931,66	480600,09
ПК22	1387888,45	480794,14	ПК25	1387967,52	480533,34
ПК22+39,37	1387895,93	480755,62	ПК25+88,65 Точка входа газопровода на территорию ЭЦ	1387974,95	480450,09
ПК22+69,99	1387909,11	480727,99			

Формат А3х2